
















PŘEDBĚŽNÁ STUDIE PROVEDITELNOSTI HLUBINNÉHO ÚLOŽIŠTĚ V ZÁJMOVÉM ÚZEMÍ BOLETICE

Příloha 12-2.

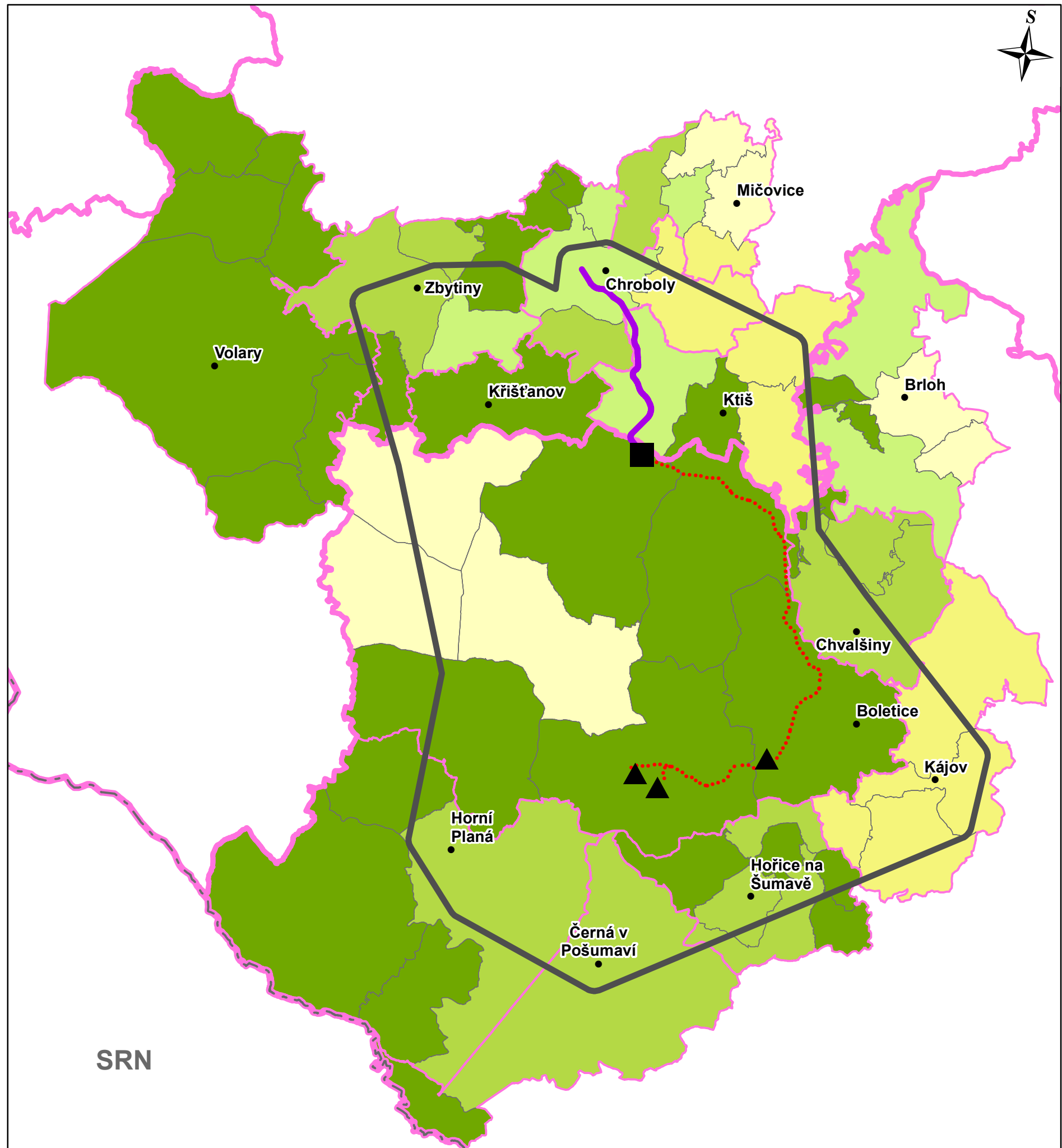
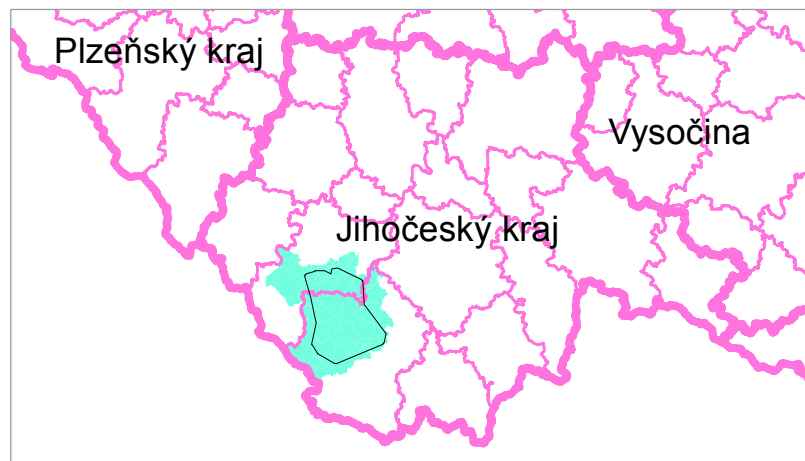
Stupeň zatravnění

-  hranice zájmového území PFS
-  zájmové území PA Chlum
-  zájmové území přecladiště (varianty)
-  řešení železničního napojení (prioritní varianta)
-  návrh silničního propojení PA Chlum - Polná, přecladiště (záložní varianta)
-  ostatní obce
-  hranice státu
-  hranice území ve správě ORP
-  hranice obce
-  hranice katastrálního území


Stupeň zatravnění v roce 2011

-  0% - 31,4%
-  31,5% - 61,6%
-  61,7% - 82,1%
-  82,2% - 94,2%
-  94,3% - 100%

Pozn.: Stupeň zatravnění jed definován jako podíl trvalých travních porostů (TTP) na rozloze ZPF příslušného katastru



1:150 000



Obsahovou náplň sestavil:
Atelier T-plan s.r.o. 2012
Zdroj použitých geodat:
ČÚZK (2012)

SRN